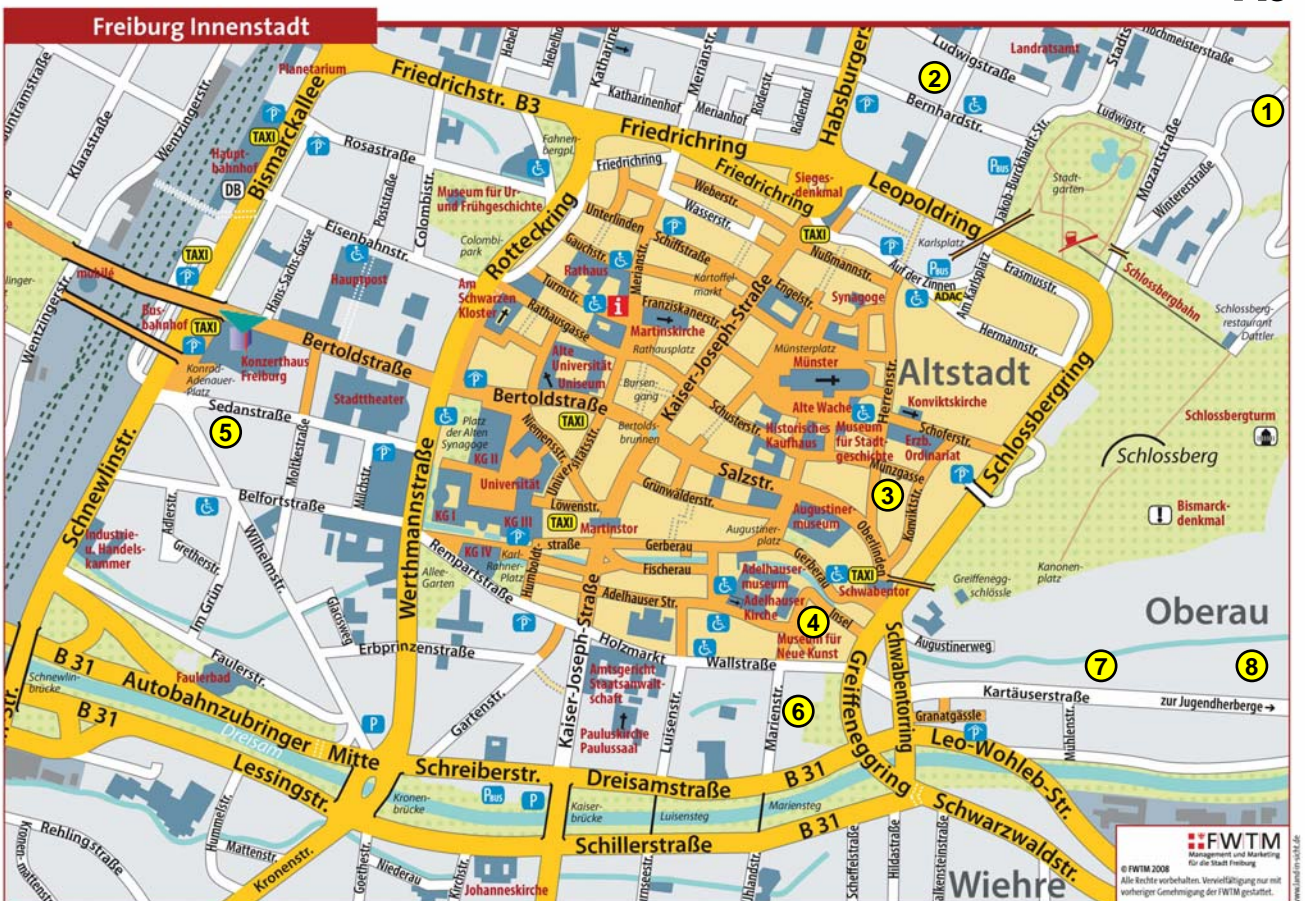
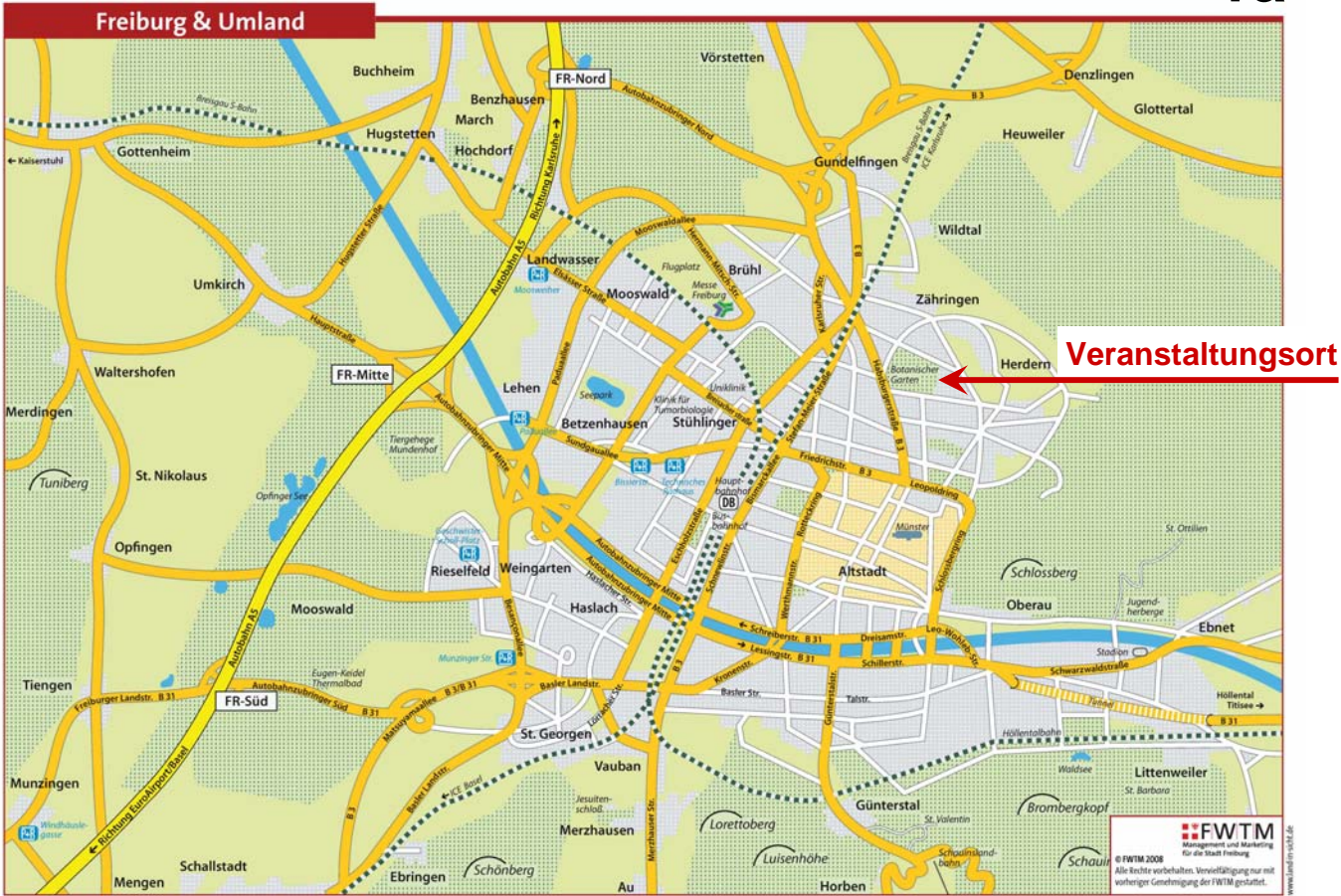
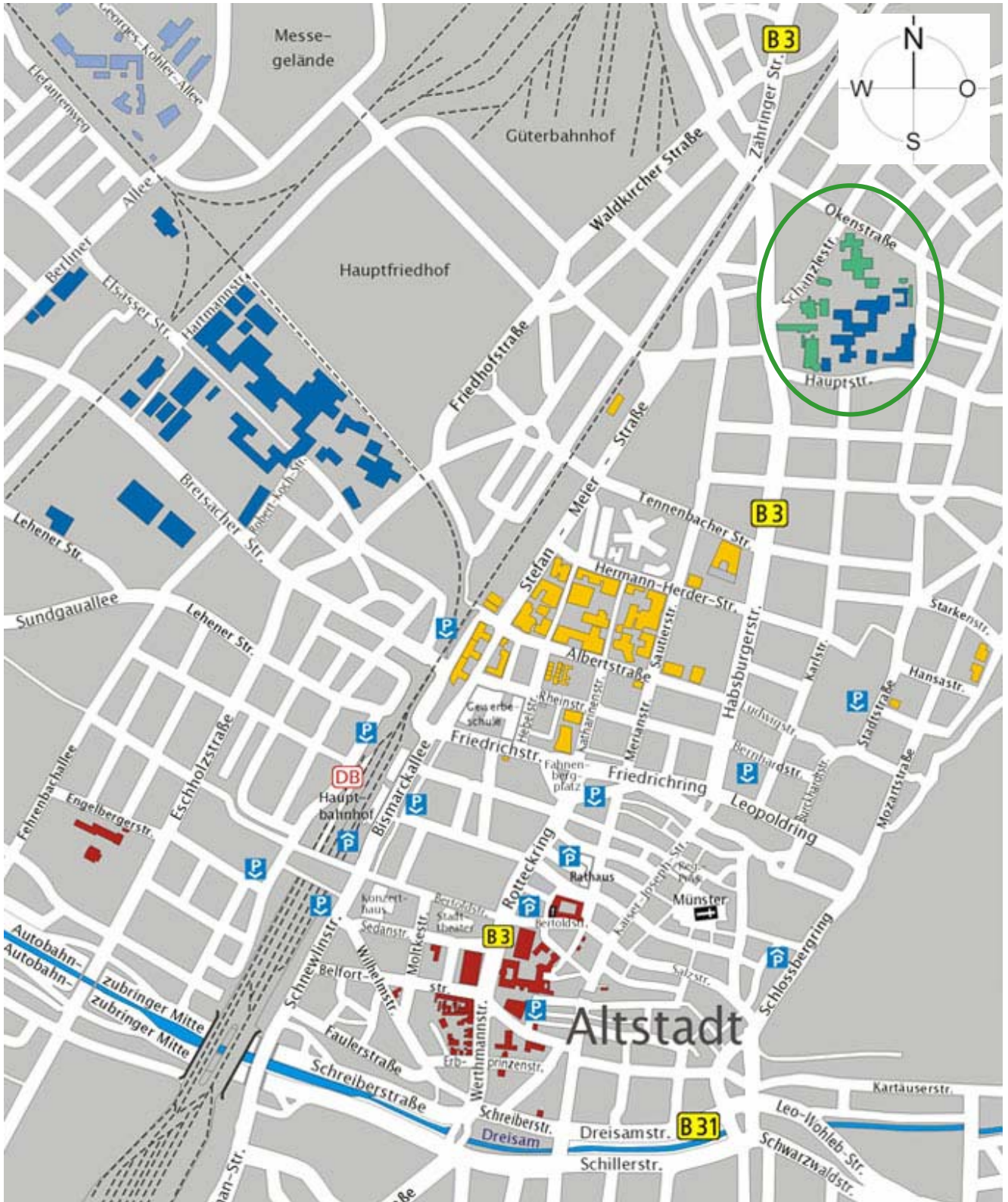


# Pläne

- (1a) Übersichtsplan Freiburg & Umland
- (1b) Freiburg Innenstadt  
(mit der Lage einzelner Hotels)
- (2) Übersichtsplan Universität Freiburg
- (3) Biologische Institute und Botanischer Garten  
(Veranstaltungsort)
- (4) Liniennetzplan ÖPNV (VAG Freiburg)
- (5) - mit Auszug Bereich Veranstaltungsort
- (6) Stadtplan Auszug



①-⑧ ungefähre Lage der angegebenen Unterkünfte

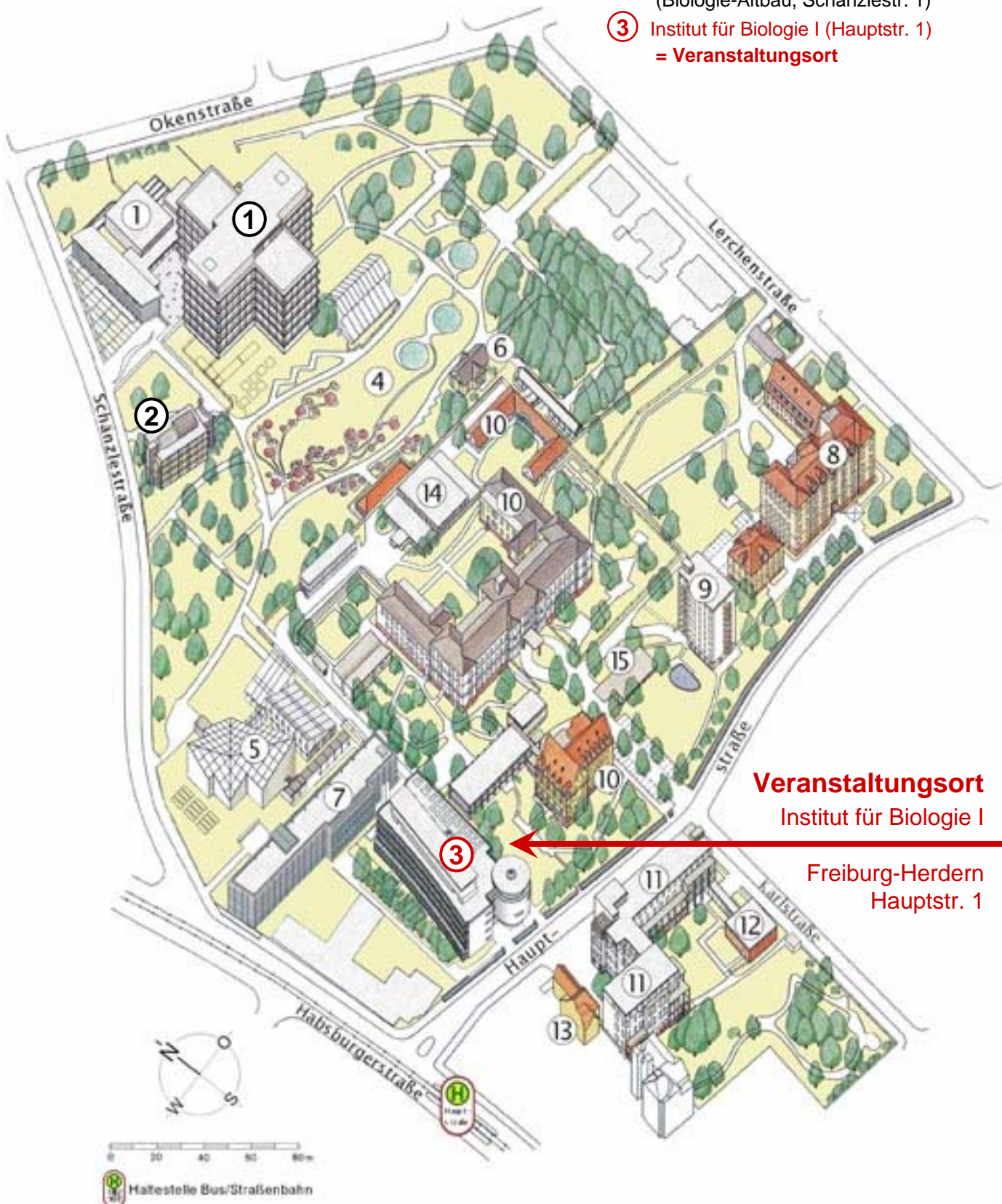


farbig: **Universität Freiburg**

grün: **Biologische Institute  
am Botanischen Garten  
(Veranstaltungsort)**

# Biologische Institute und Botanischer Garten der Universität Freiburg

- ① Institut für Biologie II/III
- ② Abteilung Geobotanik  
(Biologie-Altbau, Schänzlestr. 1)
- ③ Institut für Biologie I (Hauptstr. 1)  
**= Veranstaltungsort**

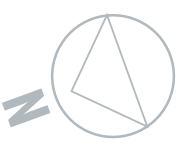
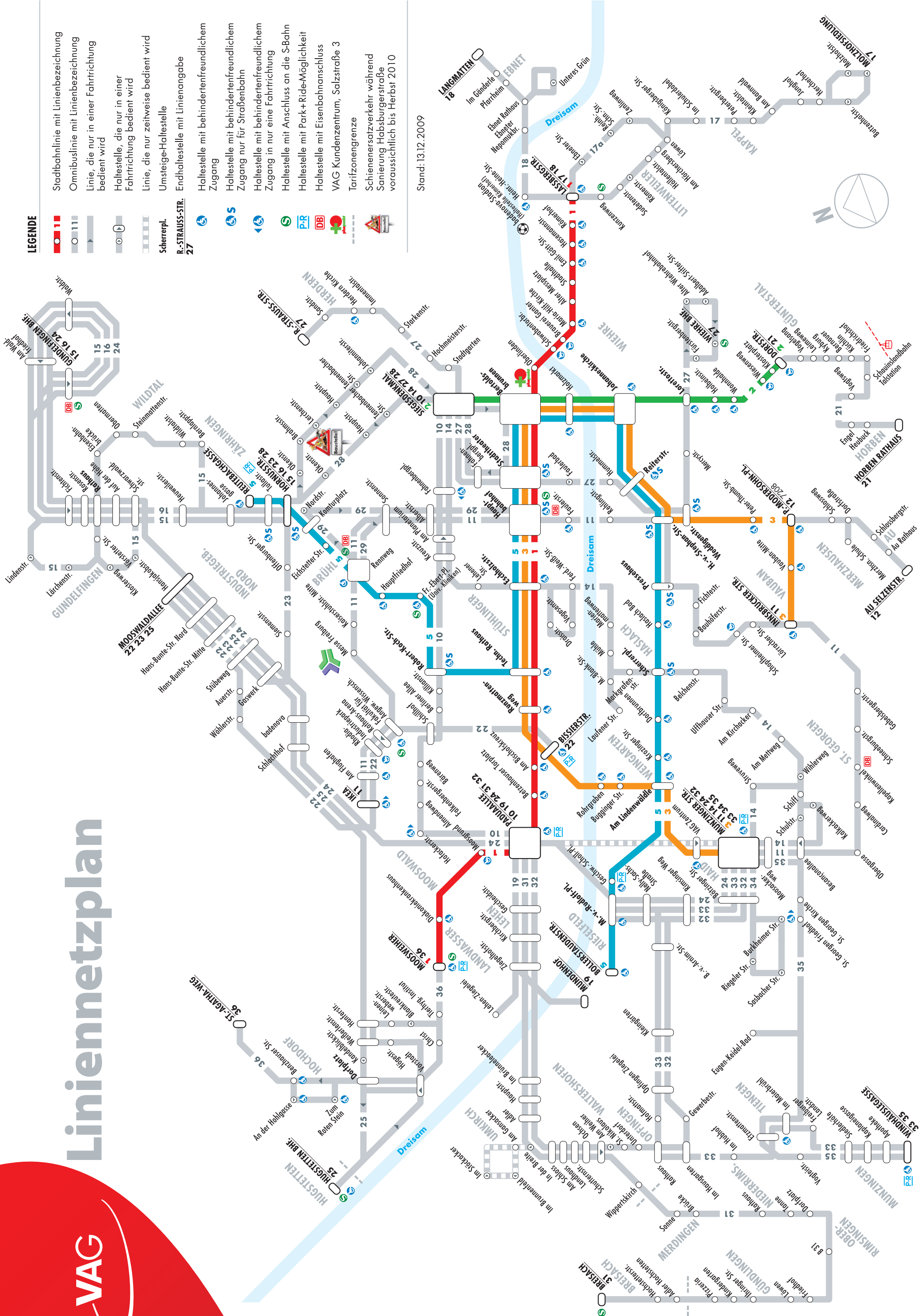


# Linienetzplan

## LEGENDE

- Stadtbahnlinie mit Linienbezeichnung
- Omnibuslinie mit Linienbezeichnung
- Linie, die nur in einer Fahrtrichtung bedient wird
- Haltestelle, die nur in einer Fahrtrichtung bedient wird
- Linie, die nur zeitweise bedient wird
- Umsteige-Haltestelle
- Endhaltestelle mit Linienangabe
- Haltestelle mit behindertenfreundlichem Zugang
- Haltestelle mit behindertenfreundlichem Zugang nur für Straßenbahn
- Haltestelle mit behindertenfreundlichem Zugang in nur eine Fahrtrichtung
- Haltestelle mit Anschluss an die S-Bahn
- Haltestelle mit Park+Ride-Möglichkeit
- Haltestelle mit Eisenbahnanschluss
- VAG Kundenzentrum, Salzstraße 3
- Tarifzongrenze
- Schienenersatzverkehr während Sanierung Habsburgerstraße voraussichtlich bis Herbst 2010

Stand: 13.12.2009



Auszug aus dem Liniennetzplan der VAG: Schienenersatzverkehr **Buslinie 28** (grün) zum Veranstaltungsort (Institut für Biologie I, Hauptstr. 1) **Haltstelle Hauptstr.**

